



**КОМИТЕТ ИМУЩЕСТВЕННЫХ ОТНОШЕНИЙ  
АДМИНИСТРАЦИИ ПЕРМСКОГО МУНИЦИПАЛЬНОГО ОКРУГА**

**РЕШЕНИЕ**

о размещении объектов № 100

Пермский край  
Пермский округ

22.01.2024

Комитет имущественных отношений администрации Пермского муниципального округа разрешает Акционерному обществу «Газпром газораспределение Пермь» (ИНН 5902183841, ОГРН 2125902017723, почтовый адрес: 614000, г. Пермь, ул. Петропавловская, 43)

размещение объекта «газопровод давлением до 1,2 Мпа, для размещения которого не требуется разрешения на строительство»

на землях государственная собственность на которые не разграничена.

на срок 1 год.

Местоположение: Пермский край, Пермский муниципальный округ, д. Аникино, ул. Дальняя, з/у 11.

Приложение: схема предполагаемых к использованию земель или части земельного участка.

Особые условия использования:

1. При размещении объекта учесть параметры ширины проезда улично-дорожной сети, во избежание сужения полосы отвода дороги.
2. Получение разрешения на производство земляных работ.

Заместитель председателя комитета



М.В. Королева

# Схема предполагаемых к использованию земель или части земельного участка

Объект: Газопровод давлением до 1,2 Мпа, для размещения которого не требуется разрешения на строительство

Местоположение: Пермский край, с.п. Култаевское, д Аникино, ул Дальняя, з/у 11

Площадь земель или части земельного участка, кв.м.: 400

Категория земель: Земли населённых пунктов





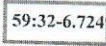


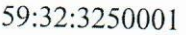
Вид разрешенного использования:

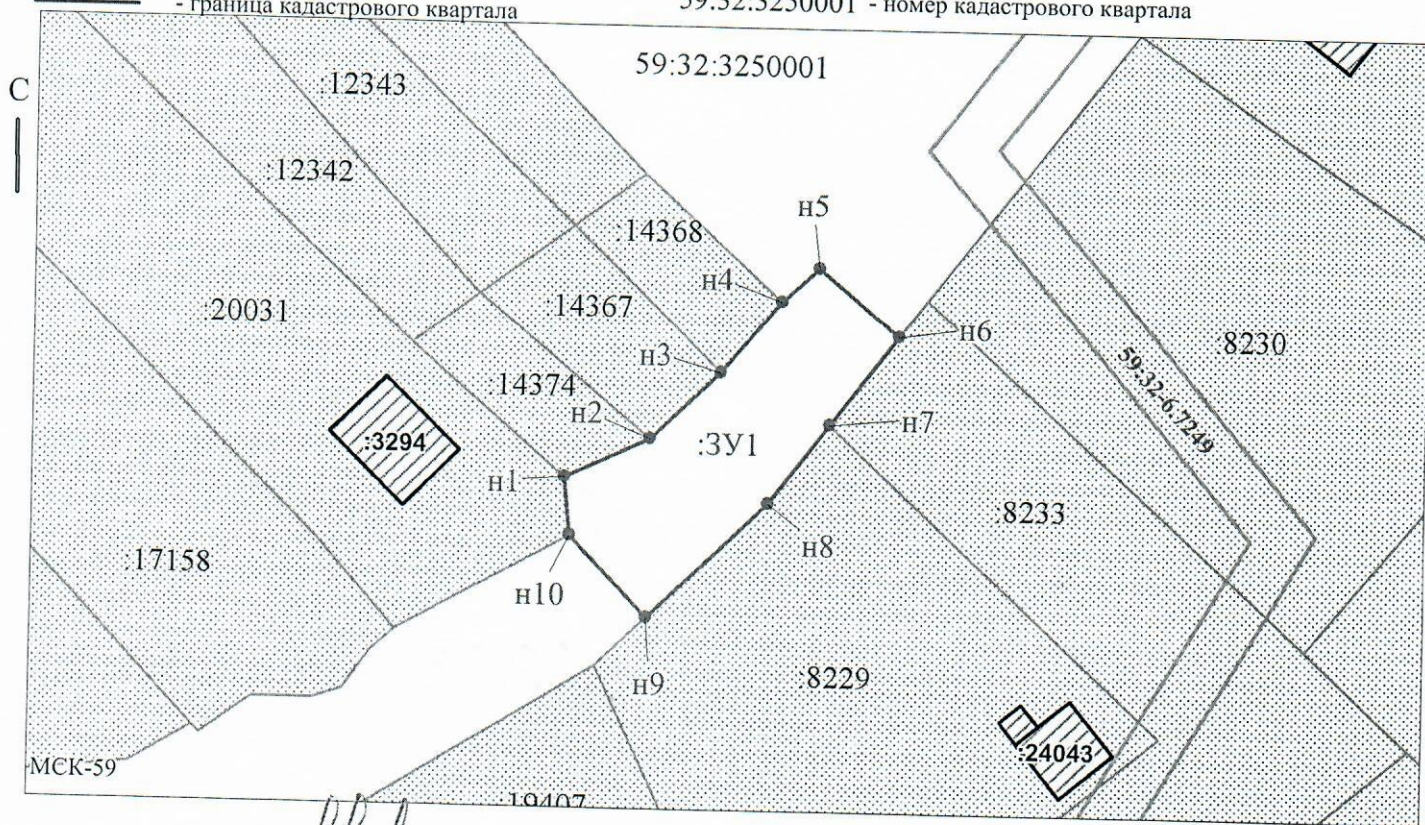
Каталог координат, м

№ точки границы	X	Y
н1	504807.45	2212077.53
н2	504811.14	2212085.43
н3	504817.29	2212091.87
н4	504823.92	2212097.44
н5	504827.02	2212100.87
н6	504820.86	2212108.37
н7	504812.68	2212102.09
н8	504805.33	2212096.45
н9	504794.68	2212085.29
н10	504802.16	2212078.03
н1	504807.45	2212077.53

Описание границ смежных землепользователей:  
 От точки н1 до точки н2 - земельный участок с кадастровым номером 59:32:3250001:14374  
 От точки н2 до точки н3 - земельный участок с кадастровым номером 59:32:3250001:14367  
 От точки н3 до точки н4 - земельный участок с кадастровым номером 59:32:3250001:14368  
 От точки н4 до точки н6 - земли общего пользования  
 От точки н6 до точки н7 - земельный участок с кадастровым номером 59:32:3250001:8233  
 От точки н7 до точки н9 - земельный участок с кадастровым номером 59:32:3250001:8229  
 От точки н9 до точки н10 - земли общего пользования  
 От точки н10 до точки н1 - земельный участок с кадастровым номером 59:32:3250001:20031

### Условные обозначения:

-  - предполагаемый участок земель, на которых планируется размещение объекта
-  - границы и номер земельного участка, сведения о которых внесены в ЕГРН
-  - границы и номер объекта капитального строительства, сведения о которых внесены в ЕГРН
-  - граница кадастрового квартала
-  - зоны с особыми условиями использования территории, сведения о которых внесены в ЕГРН
-  - обозначение запрашиваемого земельного участка
-  - характерная точка границ земель или части земельного участка
-  - номер кадастрового квартала



Заявитель: \_\_\_\_\_ / Пикулева Д.А.  
 МП (подпись, расшифровка подписи)

Масштаб 1:700

(для юридических лиц и индивидуальных предпринимателей)